

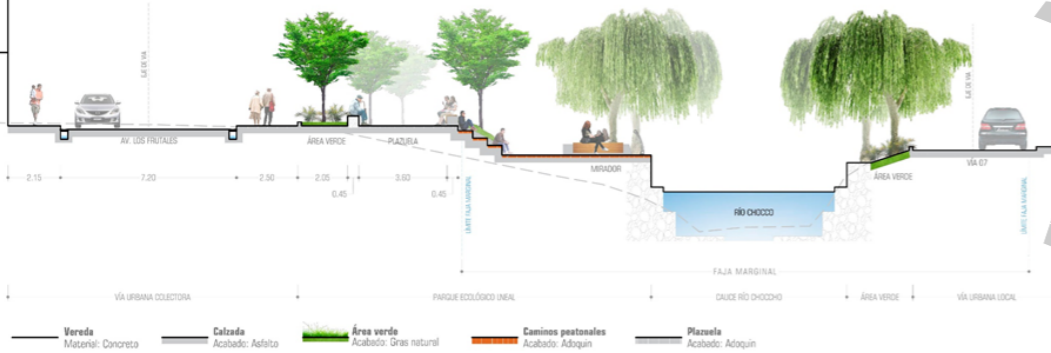


PLAZUELA

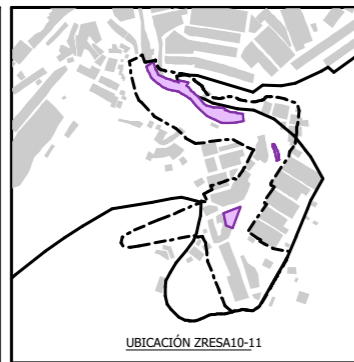


AREA DE KIOSCO Y SNACK

CORTE C-C



CORTE D-D



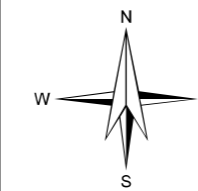
LEYENDA GENERAL

- ZONA DE REGLAMENTACIÓN ESPECIAL
- AMBITO DE INTERVENCIÓN
- BORDE URBANO
- LOTES DEL ENTORNO URBANO
- CURVAS DE NIVEL
- MICRO CUENCA HIDROGRAFICA
- SECCIONES

ZONIFICACIÓN

- RDM3 RESIDENCIAL DE DENSIDAD MEDIA
- RDM4 RESIDENCIAL DE DENSIDAD MEDIA
- RP-2 RESIDENCIAL PAISAJISTICA DE BAJA DENSIDAD PDU 2013-2023
- RECREACION PUBLICA**
- TRATAMIENTO DE AREA VERDE
- AREA RECREATIVA

ESCALA GRÁFICA



SISTEMA DE COORDENADAS:
WGS 1984 UTM Zone 18S
Projection: Transverse Mercator
Datum: WGS 1984
False Easting: 500,000.0000
False Northing: 10,000,000.0000
Central Meridian: -75.0000
Scale Factor: 0.9996
Latitude Of Origin: 0.0000
Units: Meter

PROYECTO: "MEJORAMIENTO Y RECUPERACIÓN DE LAS CONDICIONES DE HABITABILIDAD URBANA EN 41 ZONAS DE REGLAMENTACIÓN ESPECIAL DE LA PROVINCIA DE CUSCO"					
ZONA: ZONA DE REGLAMENTACIÓN ESPECIAL- ZRESA10,11					
MAPA: ESPACIOS PUBLICOS-PROPUESTA DETALLADA					
ELABORADO POR: EQUIPO TECNICO		FUENTE: INEI PDM CUSCO- SGOZP PDU-CUSCO- SGOZP		ESCALA: 1:2,500	
REVISADO POR:				FECHA: DICIEMBRE - 2020	
					CODIGO: MP-FC 06-C